

KRAJSKÝ ÚŘAD KRAJE VYSOČINA  
Odbor dopravy a silničního hospodářství  
Žižkova 57, 587 33 Jihlava, Česká republika  
tel.: 564 602 234, e-mail: posta@kr-vysocina.cz

Dle rozdělovníku

Váš dopis značky/ze dne	Číslo jednací KUJI 40736/2018 ODSH 616/2018-Há/U	Vyřizuje/telefon Iveta Hájková 564 602 329	V Jihlavě dne 29. 05. 2018
-------------------------	--	--	-------------------------------

## OZNÁMENÍ VEŘEJNOU VYHLÁŠKOU

### opatření obecné povahy stanovení přechodné úpravy provozu

Krajský úřad Kraje Vysočina, Odbor dopravy a silničního hospodářství (dále jen „krajský úřad“) příslušný podle § 124 odst. 4 písm. b) zákona č. 361/2000 Sb., o provozu na pozemních komunikacích a o změnách některých zákonů, ve znění pozdějších předpisů (dále jen „zákon o silničním provozu“), na základě podané žádosti dne 16. 05. 2018 od právnické osoby PORR a.s., IČO: 43005560, Dubečská 3238/36, Strašnice, 100 00 Praha 10 v zastoupení na základě plné moci společností ZNAKOM Vysočina s.r.o., IČO: 28775597, Kounicova 297/38, Veverí, 602 00 Brno (dále jen „žadatel“) a po projednání s dotčeným orgánem Policie ČR, Krajským ředitelstvím policie kraje Vysočina, Územním odborem Havlíčkův Brod pod č. j. KRPJ-51999-2/ČJ-2018-161606-MULL ze dne 28. 05. 2018 a územním odborem Žďár nad Sázavou pod č. j. KRPJ-49358-1/ČJ-2018-161406 ze dne 22. 05. 2018

po posouzení žádosti v souladu s ustanovením § 77 odst. 1 písm. b) zákona o silničním provozu v návaznosti na ustanovení § 77 odst. 5 zákon o silničním provozu a § 171 zákona č. 500/2004 Sb., správní řád, ve znění pozdějších předpisů (dále jen správní řád) stanovuje v rozsahu grafické přílohy, která je nedílnou součástí tohoto opatření obecné povahy:

- na silnici I/19 v km cca 143,400 – 169,200 Pohled – Žďár nad Sázavou, v úseku od křižovatky silnice I/19 se silnicí I/34 (ve směru od Havlíčkova Brodu) po křižovatku silnice I/19 ul. Žižkova se silnicí I/37 ul. Dolní ve Žďáru nad Sázavou
- na silnici I/37 v km cca 87,000 – 106,700 Ždírec nad Doubravou – Žďár nad Sázavou, v úseku od křižovatky silnice I/37 ul. Chrudimská se silnicí I/34 ul. Brodská ve Žďáru nad Doubravou až za křižovatku silnice I/37 ul. Horní se silnicí I/19 ul. Žižkova ve Žďáru nad Sázavou
- na silnici I/34 v km cca 124,700 – 143,200 Pohled – Ždírec nad Doubravou, v úseku začínajícím před křižovatkou silnice I/34 se silnicí I/19 směr Pohled až za křižovátku silnice I/34 ul. Brodská se silnicí I/37 ul. Chrudimská ve Žďáru nad Doubravou

**Důvod:** označení částečné uzavírky silnice I/19 při provádění opravy silnice Příbyslav – Ronov nad Sázavou

**Platnost stanovení:** od 07. 06. 2018 do 31. 10. 2018

Opatření nabývá účinnosti pátým dnem po vyvěšení.

**Instalaci dopravního značení provede:** ZNAKOM Vysočina s.r.o., IČO: 28775597, Kounicova 297/38, Veveří, 602 00 Brno

**odpovědná osoba:** p. Radek Suchomel, tel. 602 593 383 (ZNAKOM Vysočina s.r.o.)

**Podmínky:**

1. Dopravní značky, které budou užívány pro označení pracovního místa, musí odpovídat vyhlášce Ministerstva dopravy a spojů č. 294/2015 Sb., kterou se provádějí pravidla provozu na pozemních komunikacích a úprava a řízení provozu na pozemních komunikacích, ČSN EN 12899-1 Stálé svislé dopravní značení, ČSN EN 12966-1+A1 Svislé dopravní značení - Proměnné dopravní značky, technické podmínky 143 „Systém hodnocení přenosných svislých dopravních značek“, TP 70 „Zásady pro provádění a zkoušení vodorovného dopravního značení, vzorové listy 6.1., vzorové listy 6.2 a technické podmínky 66 „Zásady pro přechodné dopravní značení na pozemních komunikacích vydání III“.
2. **Přechodné dopravní značení musí být zkoordinováno s již probíhajícími akcemi (uzavírkami a objízdny mi trasami).**
3. Budou dodrženy podmínky Policie ČR, DI Havlíčkův Brod dle stanoviska č. j. KRPJ-51999-2/ČJ-2018-161606-MULL ze dne 28. 05. 2018
  - Navržená objízdná trasa pro nákladní vozidla musí být vedena po komunikacích, které svojí únosností odpovídají požadavkům pro obecné užívání komunikací (únosnost se týká mimo jiné především mostů – tuto podmínku je nutné dodržet v opačném případě je nutné považovat toto stanovisko za nesouhlasné.
  - Před umístěním přechodného dopravního značení musí být objízdná trasa zkontrolována, musí být odstraněna vzrostlá vegetace zasahující do průjezdního profilu komunikace, případně do rozhledových polí křižovatek.
  - Vedení objízdny trasy musí být po celou dobu umístění přechodného dopravního značení koordinována s ostatními plánovanými akcemi na dotčených komunikacích.
  - Použité dopravní značení a zařízení musí být schváleno pro provoz na pozemních komunikacích a musí odpovídat V.L. 6.1., 6.2. 6.3
  - Dopravní značení umístit dle předložené dokumentace v souladu s TP 66 a TP 133.
  - Za snížené viditelnosti bude zábrana pro označení uzavírky označena jako překážka silničního provozu, bude řádně osvětlena.
  - Po ukončení platnosti povolení na umístění PDZ a zařízení bude ihned toto odstraněno a trvalé dopravní značení bude uvedeno do původního stavu.
  - Každá změna, která by měla negativní vliv na bezpečnost a plynulost silničního provozu, musí být projednána s dotčeným orgánem.
  - V případě znečištění komunikace, bude toto znečištění průběžně odstraňováno a po provedení prací bude komunikace řádně očištěna.
  - Dotčený orgán si vyhrazuje právo kdykoliv navrhnout doplnění nebo změnu umístění PDZ, případně na změnu vedení objízdny trasy dle aktuálních požadavků s ohledem na bezpečnost a plynulost silničního provozu.

- Nutno zajistit havarijní službu pro případ závady na dopravním značení/zařízení a případnou včasnou reakci na změnu dopravních podmínek
4. Budou dodrženy podmínky Policie ČR, DI Žďár nad Sázavou dle stanoviska č. j. KRPJ-49358-1/ČJ-2018-161406 ze dne 22. 05. 2018
    - Pro provedení a umístění dopravního značení požadujeme soulad s námi odsouhlasenou situací a soulad s platnými právními a technickými předpisy
    - Upozorňujeme na nutno připravenosti zhotovitele užít dostatečný počet osob oprávněných zastavovat vozidla ve smyslu ustanovení § 79 odst. 1 písm. i) zákona č. 361/2000 Sb., o provozu na pozemních komunikacích (zaměstnanec vykonávající práce spojené se správou, údržbou, měřením, opravami a výstavbou pozemní komunikace a k zajištění bezpečnosti provozu na pozemních komunikacích, označený podle prováděcího právního předpisu) pro případ nutnosti zajištění bezpečnosti silničního provozu v souvislosti s předmětnou akcí.
    - Požadujeme důslednou koordinaci s akcemi a jejich DIO, se kterými je předmětná akce způsobilá se vzájemně ovlivnit.
  5. Označování pracovních míst se provádí podle vzorových schémat. Tato schémata je nutno přizpůsobit konkrétní situaci. To je možné provést při zachování funkčnosti řešení daného příslušným schématem.
  6. Značky, světelné signály a dopravní zařízení související s pracovním místem se umísťují až bezprostředně před začátkem prací s ohledem na dobu potřebnou k jejich instalaci. Není-li to možné, musí být jejich platnost dočasně zrušena zakrytím nebo jiným vhodným způsobem tak, aby značky, světelné signály a dopravní zařízení nebyly viditelné z žádného jízdního směru.
  7. Při umísťování jednotlivých značek, světelných signálů a dopravních zařízení se postupuje ve směru pohybu dopravního proudu. Při odstraňování pracovního místa je lze odstraňovat ve směru pohybu dopravního proudu, a to až poté, kdy jsou všechny jízdní pruhy v tomto směru volně průjezdné. Pokud je to možné, provádějí se práce spojené s označováním pracovního místa v době nízkých intenzit provozu, tj. mimo dopravní špičky.
  8. Stávající trvalé dopravní značení, které je v rozporu s přechodnou úpravou provozu, je nutné předepsaným způsobem zneplatnit. Po ukončení platnosti stanovení přechodného dopravního značení bude přechodné dopravní značení ihned odstraněno a stávající dopravní značení bude uvedeno do původního stavu.
  9. Značky, které mají význam jen v časově omezené době (např. jen v pracovní době), musí být mimo tuto dobu (např. v mimopracovní době) zrušeny škrtnutím, zakrytím nebo odstraněním.
  10. Dopravní značení musí být odpovídajícím způsobem aktualizováno v souladu s postupem prací a po jejich ukončení neprodleně odstraněno. V případě zkrácení termínu prací (uzavírky) bude neprodleně přechodné dopravní značení odstraněno.
  11. Značky, světelné signály a dopravní zařízení musí být po celou dobu prací udržovány ve funkčním stavu a v čistotě a správně umístěny.

## Odůvodnění

Krajský úřad obdržel dne 16. 05. 2018 od žadatele žádost o umístění přechodného dopravního značení na silnici první třídy I/19, I/37 a I/34 v souvislosti s požadovanou uzavírkou silnice I/19 Příbyslav – Ronov nad Sázavou v termínu od 07. 06. 2018 do 31. 10. 2018 - dle příslušného rozhodnutí o uzavírce.

Dle § 77 odst. 5 zákon o silničním provozu, jde-li o stanovení přechodné úpravy provozu na pozemních komunikacích, nedoručuje příslušný správní úřad návrh opatření obecné povahy a

nevyzývá dotčené osoby k podávání připomínek nebo námitek; opatření obecné povahy nabývá účinnosti pátým dnem po vyvěšení.

Toto stanovení není použitelné samostatně, ale pouze jako součást příslušného rozhodnutí o uzavírce, které vydá krajský úřad. Související grafická příloha dopravního značení je zveřejněna pouze elektronicky a s ohledem na její rozsah není fyzicky zveřejněna spolu s tímto opatřením a je k dispozici k nahlédnutí na krajském úřadě, Žižkova 57, 587 33 Jihlava v pondělí a středu od 8:00 do 16:00 hod., úterý, čtvrtek a pátek od 8:00 do 13:00 hod.

Přechodná úprava provozu se vztahuje k provozu v zastavěném území na území města Přibyslav, proto krajský úřad zveřejňuje opatření obecné povahy na úřední desce krajského úřadu a Městského úřadu Přibyslav.

Krajský úřad na základě výše uvedeného oznamuje veřejnou vyhláškou opatření obecné povahy ve věci stanovení umístění dopravního značení na silnici první třídy I/19, I/37 a I/34 v souvislosti s požadovanou uzavírkou silnice I/19 Přibyslav – Ronov nad Sázavou v termínu od 07. 06. 2018 do 31. 10. 2018.

### **Poučení o odvolání**

Proti opatření obecné povahy dle § 173 odst. 2 správního řádu nelze podat opravný prostředek. Dle § 77 odst. 5 správního řádu o silničním provozu opatření obecné povahy nabývá účinnosti pátým dnem po dni vyvěšení veřejné vyhlášky.

V Jihlavě dne: 29. 05. 2018

Iveta Hájková

úředník odboru dopravy a silničního hospodářství

*podepsáno elektronicky*

Toto opatření obecné povahy musí být vyvěšeno na úřední desce Krajského úřadu Kraje Vysočina a Městského úřadu Přibyslav po dobu 15 dnů.

Příloha: grafická příloha – zveřejněna pouze elektronicky

Vyvěšeno dne:.....

Sejmuto dne: .....

Razítko, podpis

**Právní účinky doručení má výhradně doručení veřejnou vyhláškou prostřednictvím úřední desky Krajského úřadu Kraje Vysočina.**

Rozdělovník:

Městský úřad Přibyslav – k vyvěšení na úřední desce

PORR a.s., IČO: 43005560, Dubečská 3238/36, Strašnice, 100 00 Praha 10 v zastoupení na základě plné

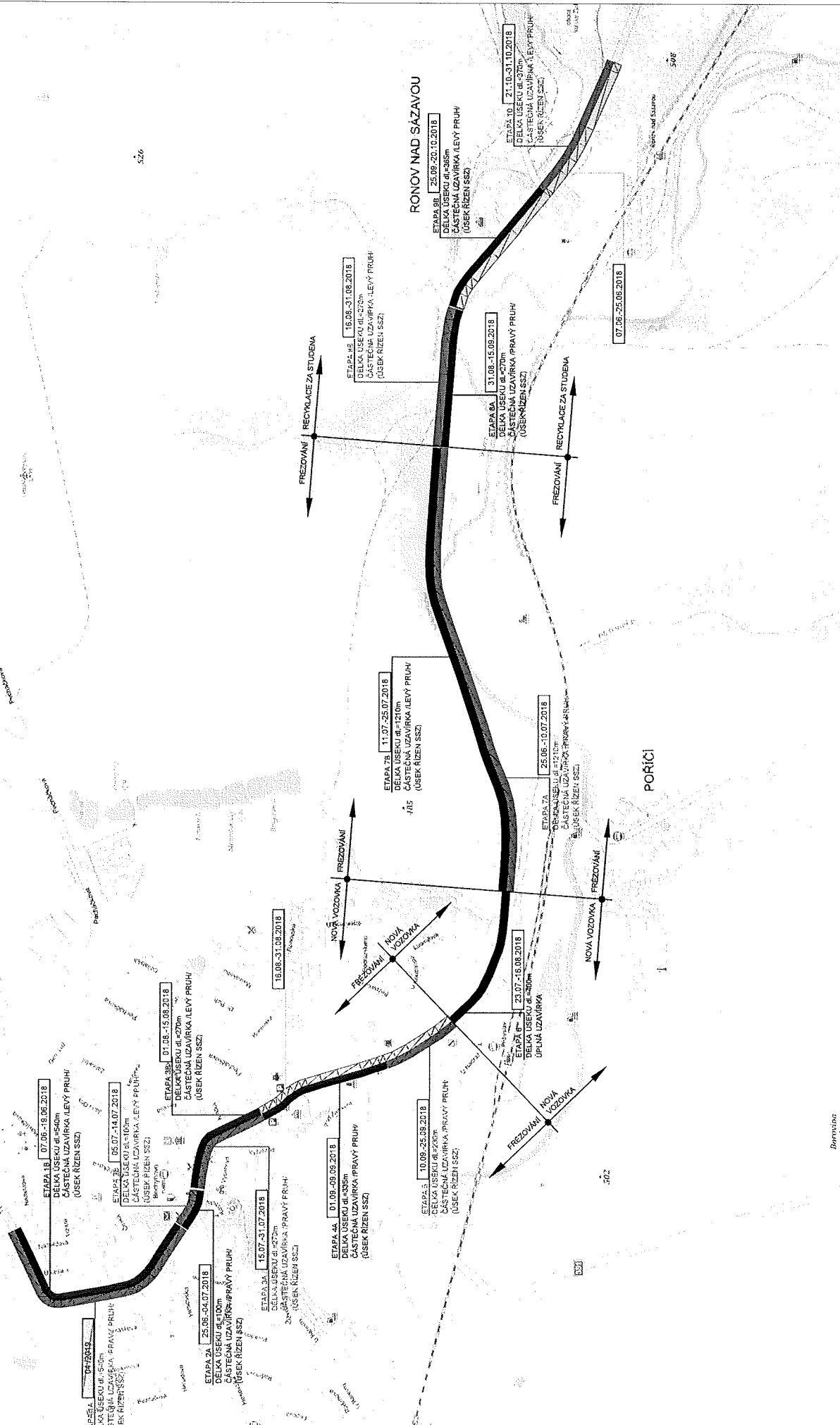
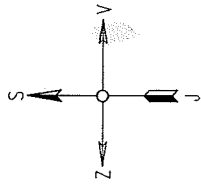
moci společností ZNAKOM Vysočina s.r.o., IČO: 28775597, Kounicova 297/38, Veverí, 602 00 Brno

Ředitelství silnic a dálnic ČR, Správa Jihlava, Kosovská 10a, 586 01 Jihlava

Policie ČR, Krajské ředitelství policie kraje Vysočina, Územní odbor Žďár nad Sázavou a Územní odbor Havlíčkův Brod

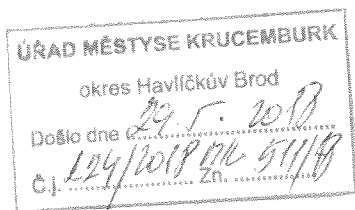
# I/19 PŘÍBYSLAV - RONOV NAD SÁZAVOU - SITUACE / ETAPIZACE /

DOBRA



RONOV NAD SÁZAVOU

PORÍČÍ



KRAJSKÝ ÚŘAD KRAJE VYSOČINA  
Odbor dopravy a silničního hospodářství  
Žižkova 57, 587 33 Jihlava, Česká republika  
tel. 564 602 329, e-mail: posta@kr-vysocina.cz

Číslo jednací: KUJI 40732/2018

Sp.zn.: 616/2018-Há/U

## Rozhodnutí

**Účastníci řízení dle § 27 odst. 1 správního řádu:**

**Žadatel dle § 27 odst. 1 správního řádu:**

PORR a.s., IČO: 43005560, Dubečská 3238/36, Strašnice, 100 00 Praha 10 v zastoupení na základě plné moci společností ZNAKOM Vysočina s.r.o., IČO: 28775597, Kounicova 297/38, Veveří, 602 00 Brno

Krajský úřad Kraje Vysočina, Odbor dopravy a silničního hospodářství (dále jen krajský úřad) jako příslušný silniční správní úřad podle § 40 odst. 3 písm. d) zákona č. 13/1997 Sb., o pozemních komunikacích ve znění pozdějších předpisů (dále jen zákon o pozemních komunikacích), dle § 67 odst. 1 zákona č. 500/2004 Sb., správní řád, ve znění pozdějších předpisů, po projednání žádosti od právnické osoby PORR a.s., IČO: 43005560, Dubečská 3238/36, Strašnice, 100 00 Praha 10 v zastoupení na základě plné moci společností ZNAKOM Vysočina s.r.o., IČO: 28775597, Kounicova 297/38, Veveří, 602 00 Brno (dále jen žadatel) podané dne 16. 05. 2018 po projednání s dotčenými orgány a organizacemi podle ust. § 24 odst. 2 zákona o pozemních komunikacích a § 39 vyhl. č. 104/1997 Sb. v platném znění rozhodl t a k t o:

### p o v o l u j e

právnické osobě: PORR a.s., IČO: 43005560

sídlo: Dubečská 3238/36, Strašnice, 100 00 Praha 10

částečnou a úplnou uzavírku silnice první třídy I/19 dle § 24 zákona o pozemních komunikacích za těchto podmínek:

### **I. ČÁSTEČNÁ UZAVÍRKA**

druh uzavírky: částečná  
silnice I/19 v km: 152,455 – 156,465  
délka uzavírky: 4010 m  
důvod uzavírky: rekonstrukce silnice I/19  
termín uzavírky: **od 07. 06. 2018 do 31. 10. 2018**  
rozsah uzavírky: průtah obce Přibyslav – Ronov nad Sázavou

### a n a ř i z u j e o b j í ž d ě k u

Provoz bude veden v jízdním pruhu vozovky, ve kterém nebudou probíhat stavební práce a řízen kyvadlově mobilním signalizačním zařízením.

**Částečná uzavírka silnice I/19 Přibyslav, ul. Tyršova, Husova – Ronov nad Sázavou je rozdělena do následujících etap:**

ETAPA 1B od 07. 06. 2018 do 19. 06. 2018

Uzavřen levý jízdní pruh silnice I/19 v délce 540 m. Pracovní místo začíná na pracovní spáře za místní částí Dobrá před Přibyslaví a končí v prostoru křižovatky silnice I/19 ul. Husova se silnicí II/350 ul. Žižkova v Přibyslaví.

ETAPA 9A od 07. 06. 2018 do 25. 06. 2018

Uzavřen pravý jízdní pruh silnice I/19 v délce 735 m. Pracovní místo začíná od křižovatky silnice I/19 se silnicí III/01840 směr Hřiště až konec úpravy za místní částí Ronov nad Sázavou.

ETAPA 2A od 25. 06. 2018 do 04. 07. 2018

Uzavřen pravý jízdní pruh silnice I/19 v délce 100 m. Pracovní místo začíná od křižovatky silnice I/19 ul. Husova se silnicí II/350 ul. Žižkova až po křižovatku se silnicí II/350 ul. Havlíčkova.

ETAPA 7A od 25. 06. 2018 do 10. 07. 2018

Uzavřen pravý jízdní pruh silnice I/19. Pracovní místo začíná od křižovatky silnice I/19 ul. Husova se silnicí III/35211 směr Poříčí v délce 1210 m směrem k Ronovu nad Sázavou.

ETAPA 2B od 05. 07. 2018 do 14. 07. 2018

Uzavřen levý jízdní pruh silnice I/19 v délce 100 m. Pracovní místo začíná od křižovatky silnice I/19 ul. Husova se silnicí II/350 ul. Žižkova až po křižovatku se silnicí II/350 ul. Havlíčkova.

ETAPA 7B od 11. 07. 2018 do 25. 07. 2018

Uzavřen levý jízdní pruh silnice I/19. Pracovní místo začíná od křižovatky silnice I/19 ul. Husova se silnicí III/35211 směr Poříčí v délce 1210 m směrem k Ronovu nad Sázavou.

ETAPA 3A od 15. 07. 2018 do 31. 07. 2018

Uzavřen pravý jízdní pruh silnice I/19 v délce 270 m. Pracovní místo začíná od křižovatky silnice I/19 se silnicí II/350 ul. Havlíčkova až po křižovatku silnice I/19 se silnicí III/01838 ul. Pecháčkova.

ETAPA 6 od 23. 07. 2018 do 16. 08. 2018

Úplné vyloučení provozu na silnici I/19 v délce 330 m. Pracovní místo začíná za křižovatkou silnice I/19 ul. Husova s místní komunikací U nádraží a končí za křižovatkou se silnicí III/35211 směr Poříčí.

ETAPA 3B od 01. 08. 2018 do 15. 08. 2018

Uzavřen levý jízdní pruh silnice I/19 v délce 270 m. Pracovní místo začíná od křižovatky silnice I/19 se silnicí II/350 ul. Havlíčkova až po křižovatku silnice I/19 se silnicí III/01838 ul. Pecháčkova.

ETAPA 4B od 16. 08. 2018 do 31. 08. 2018

Uzavřen levý jízdní pruh silnice I/19 v délce 565 m. Pracovní místo začíná od křižovatky silnice I/19 se silnicí III/01838 ul. Pecháčkova a končí za křižovatkou silnice I/19 ul. Husova s místní komunikací U nádraží.

ETAPA 8B od 16. 08. 2018 do 31. 08. 2018

Uzavřen levý jízdní pruh silnice I/19 v délce 270 m. Pracovní místo začíná v extravilánu mezi obcí Přibyslav a Ronov nad Sázavou a končí u křižovatky se silnicí III/01840 směr Hřiště.

ETAPA 4A od 01. 09. 2018 do 09. 09. 2018

Uzavřen pravý jízdní pruh silnice I/19 v délce 335 m. Pracovní místo začíná od křižovatky silnice I/19 se silnicí III/01838 ul. Pecháčkova až po křižovatku se silnicí II/351 směr Polná.

ETAPA 8A od 31. 08. 2018 do 15. 09. 2018

Uzavřen pravý jízdní pruh silnice I/19 v délce 270 m. Pracovní místo začíná v extravilánu mezi obcí Přibyslav a Ronov nad Sázavou a končí u křižovatky se silnicí III/01840 směr Hřiště.

ETAPA 5 od 10. 09. 2018 do 25. 09. 2018

Uzavřen pravý jízdní pruh silnic I/19 v délce 230 m. Pracovní místo začíná od křižovatky silnice I/19 se silnicí II/351 směr Polná a končí za křižovatkou silnice I/19 ul. Husova s místní komunikací U nádraží.

ETAPA 9B od 25. 09. 2018 do 20. 10. 2018

Uzavřen levý jízdní pruh silnice I/19 v délce 356 m. Pracovní místo začíná od křižovatky se silnicí III/01840 směr Hřiště až křižovatka silnice I/19 se silnicí III/35012 směr Pořežín.

ETAPA 10 od 21. 10. 2018 do 31. 10. 2018

Uzavřen levý jízdní pruh silnice I/19 v délce 370 m. Pracovní místo začíná od křižovatky silnice I/19 se silnicí III/35012 směr Pořežín až konec úpravy.

Jednotlivé realizace polovin vozovky budou na sebe plynule navazovat, tj. jakmile bude ukončena realizace jedné poloviny, okamžitě začne realizace další poloviny vozovky. Jednotlivé etapy budou na sebe plynule navazovat, tzn. v případě dřívějšího ukončení etapy, bude okamžitě započata další etapa. Tedy termínový přesah etap je akceptovatelný a to zejména z důvodu, aby nedocházelo k prodlužování konečného termínu dokončení.

Jestliže tato situace nastane a dojde k časovému přesahu z jedné etapy na druhou a termín částečné uzavírky začne v jiném termínu, než je stanoveno v rozhodnutí, zhotovitel resp. žadatel o uzavírku 5 pracovních dnů tuto skutečnost nahlásí silničnímu správnímu úřadu, dopravnímu úřadu a dopravcům.

Objízdná trasa pro veřejnou linkovou autobusovou dopravu u etap 2A, 2B, 3A, 4A, 7A, 7B, 8A, 8B a 10 je uvedena v souvislosti s dočasným přemístěním zastávky pod bodem číslo 6 ve výrokové části tohoto rozhodnutí.

## II. ÚPLNÁ UZAVÍRKA

druh uzavírky:	úplná
silnice I/19 v km:	154,000 – 154,330
délka uzavírky:	330 m
důvod uzavírky:	rekonstrukce silnice I/19
termín uzavírky:	<b>od 23. 07. 2018 do 16. 08. 2018</b>
rozsah uzavírky:	ul. Husova, Přibyslav

### a nařizuje objížďku

Objízdná trasa bude vedena obousměrně pro vozidla do 12t a autobusovou dopravu od křižovatky silnice I/19 po silnici III/01838 ul. Pecháčkova do obce Hřiště na křižovatkou se silnicí III/01840 a dále po silnici III/01840 na křižovatkou se silnicí I/19 v Ronově nad Sázavou, kde se napojí na silnici I/19.

**Po celou dobu uzavírky v termínu od 07. 06. 2018 do 31. 10. 2018 bude vyznačena objízdná trasa pro vozidla nad 12 t po silnici I/19 do Žďáru nad Sázavou – silnice I/37 Žďárec nad Doubravou – silnice I/34 Krátká Ves – křižovatka se silnicí I/19 – I/19 Pohled – Přibyslav**



Další podmínky:

1. Žadatel zajistí řádné označení uzavírky před jejím započítím podle stanovení dopravního značení, které bylo vydáno krajským úřadem podle § 61 a § 77 zákona č. 361/2000 Sb., o provozu na pozemních komunikacích a o změnách některých zákonů, ve znění pozdějších předpisů (dále jen zákon o provozu na pozemních komunikacích), pod č. j. KUJI 40736/2018, ODSH 616/2018-Há/U ze dne 29. 05. 2018 a po projednání s Policií ČR, Krajským ředitelstvím policie kraje Vysočina, Územním odborem Havlíčkův Brod pod č. j. KRPJ-51999-2/ČJ-2018-161606-MULL ze dne 28. 05. 2018 a Územním odborem Žďár nad Sázavou pod č. j. KRPJ-49358-1/ČJ-2018-161406 ze dne 22. 05. 2018.

Žadatel zajistí řádné označení uzavírky a objízdné trasy před jejím započítím podle stanovení dopravního značení na silnicích II. a III. tříd a na místních komunikacích, které bude vydáno Městským úřadem Havlíčkův Brod, odborem dopravy a které bylo vydáno Městským úřadem Žďár nad Sázavou, odborem dopravy ze dne 18. 05. 2018.

Žadatel zajistí udržování tohoto dopravního značení v řádném stavu po celou dobu trvání uzavírky a jeho odstranění po skončení uzavírky.

2. Uzavírka se povoluje za předpokladu, že budou dodrženy podmínky označení a zabezpečení podle § 39 vyhl. 104/1997 Sb. v platném znění a podle zákona o provozu na pozemních komunikacích.
3. V souladu s ustanovením § 24 odst. 1 zákona o pozemních komunikacích nikdo nemá nárok na náhradu případných ztrát, jež mu vzniknou v důsledku uzavírky nebo objíždky.
4. Uzavírka a objíždka musí být označena předepsaným způsobem. Označení zabezpečuje žadatel o uzavírku a objíždku na svůj náklad a odpovídá za jeho stav po dobu trvání uzavírky a objíždky dle § 24 odst. 7 zákona o pozemních komunikacích.
5. Za dodržení podmínek uzavírky zodpovídá žadatel. Kontaktní osoba: Petr Beroun (PORR a.s.) tel. číslo 725 039 034.
6. V rámci uzavírky dojde k dočasnému přemístění zastávek veřejné linkové osoby dopravy (VLOD) následovně:

Dopravní obsluha zastávky „Přibyslav, Tržiště“ bude po dobu **dopravních omezení** na silnici I/19 **v ETAPĚ 1B v termínu 07. 06. – 19. 06. 2018** dočasně přemístěna do vhodného a bezpečného místa na MK Nezvalova v Přibyslavi pro spoje níže uvedených linek:

600020 Havlíčkův Brod-Pohled-Přibyslav

600290 Chotěboř-Česká Bělá-Přibyslav-Šlapanov

600980 Havlíčkův Brod-Přibyslav-Polná

Objízdná trasa BUS: I/19 – II/350 ul. Žižkova - MK ul. Rašínova – III/03810 ul. Hesovská – MK ul. Jiráskova – MK Nezvalova a dále v požadovaných směrech BUS linek

Dopravní obsluha zastávky „Přibyslav, Bechyňovo nám.“ bude po dobu **dopravních omezení** na silnici I/19 **v ETAPĚ 3B v termínu 01. 08. – 15. 08. 2018** dočasně přemístěna do vhodného a bezpečného místa na silnici II/350 (Bechyňovo náměstí) a na místní komunikaci na Bechyňově náměstí přiléhající k silnici II/350 v Přibyslavi (4 odjezdová místa na Bechyňově náměstí), dle grafické přílohy žádosti pro spoje níže uvedených linek:

600020 Havlíčkův Brod-Pohled-Přibyslav

600290 Chotěboř-Česká Bělá-Přibyslav-Šlapanov

600300 Chotěboř-Havlíčková Borová-Přibyslav  
600320 St.Ransko-Hluboká-Ždírec-Oudoleň-H.Borová-Přibyslav-Hřiště  
600980 Havlíčkův Brod-Přibyslav-Polná  
760592 Jihlava-Polná-Brzkov-Přibyslav  
840105 Žďár nad Sázavou-Račín-Přibyslav  
840115 Žďár nad Sázavou-Velká Losenice-Přibyslav  
840122 Žďár nad Sázavou-Nížkov-Přibyslav  
*Objízdna trasa: I/19 – II/350 – přemístěná zastávka „Přibyslav, Bechyňovo nám.“ - II/350 - MK Příkopy – III/01838 (ul. Pecháčkova) – I/19 dále v původních trasách.*

**Důležité upozornění:**

- **Ve výše uvedeném prostoru v ETAPĚ 3B musí být zajištěna možnost bezpečného otočení autobusů, tzn., že tato plocha není určena pro skládky jakýchkoli materiálů**
- **Parkování autobusů mezi jednotlivými spoji (tj. spoji, které mají výchozí nebo cílovou zastávku „Přibyslav, Bechyňovo nám.“) bude umožněno v lokalitě u hřbitova v Niklfeldově ulici.**

Dopravní obsluha zastávky „Přibyslav, žel.st.rozc.0.1“ bude po dobu **dopravních omezení na silnici I/19 v ETAPĚ 4B v termínu 16. 08. – 31. 08. 2018** dočasně přemístěna na stávající zastávku „Přibyslav, žel.st.“ pro spoje níže uvedených linek:  
840105 Žďár nad Sázavou-Račín-Přibyslav  
840115 Žďár nad Sázavou-Velká Losenice-Přibyslav  
840122 Žďár nad Sázavou-Nížkov-Přibyslav  
*Bez objízdne trasy.*

Dopravní obsluha zastávky „Přibyslav, žel.st.rozc.0.1“ bude po dobu **dopravních omezení na silnici I/19 v ETAPĚ 5 v žadatelem navrženém termínu 10. 09. – 25. 09. 2018** dočasně přemístěna na stávající zastávku „Přibyslav, žel.st.“ pro spoje níže uvedených linek:  
840105 Žďár nad Sázavou-Račín-Přibyslav  
840115 Žďár nad Sázavou-Velká Losenice-Přibyslav  
840122 Žďár nad Sázavou-Nížkov-Přibyslav  
*Bez objízdne trasy.*

**Důležité upozornění:**

- **Po dobu trvání stavebních prací v ETAPĚ 5 musí být umožněn příjezd a výjezd autobusů ke stávající zastávce „Přibyslav, žel.st.“**
- **Na jednání bylo dohodnuto, že zhotovitelem v určeném termínu po dobu 3 dnů budou obě výše zmíněné zastávky přemístěny na Přibyslav, Bechyňovo náměstí z důvodu pokládky asfaltových vrstev. Termín zhotovitelem bude upřesněn a nahlášen 7 kalendářních dnů dopravnímu úřadu, silničnímu správnímu úřadu a všem třem dopravcům.**

Dopravní obsluha zastávky „Přibyslav, žel.st.rozc.0.1“ bude po dobu **ÚPLNĚ UZAVÍRKY na silnici I/19 v ETAPĚ 6 v termínu 23. 07. – 16. 08. 2018** dočasně přemístěna na stávající zastávku „Přibyslav, Bechyňovo nám.“ pro spoje níže uvedených linek:  
840105 Žďár nad Sázavou-Račín-Přibyslav  
840115 Žďár nad Sázavou-Velká Losenice-Přibyslav

Dopravní obsluha zastávky „Přibyslav,žel.st.“ bude po dobu **ÚPLNÉ UZAVÍRKY** na silnici I/19 **v ETAPĚ 6 v termínu 23. 07. – 16. 08. 2018** dočasně přemístěna na stávající zastávku „Přibyslav,Bechyňovo nám.“ pro spoje níže uvedené linky:

840105 Žďár nad Sázavou-Račín-Přibyslav

Dopravní obsluha zastávky „Přibyslav,Poříčí“ bude po dobu **ÚPLNÉ UZAVÍRKY** na silnici I/19 a návazné úplné uzavírky silnice III/35211 od křižovatky se silnicí I/19 směrem k Poříčí u Přibyslavi **v ETAPĚ 6 v termínu 23. 07. – 16. 08. 2018** dočasně přemístěna na stávající zastávku „Přibyslav,žel.st.“ (docházková vzdálenost přibližně 800 metrů) pro spoje níže uvedené linky:

840122 Žďár nad Sázavou-Nížkov-Přibyslav

Z toho vyplývá, že **všechny spoje linky** 840122 Žďár nad Sázavou-Nížkov-Přibyslav obslouží zastávku „Olešenka“ (spoje budou vedeny po objízdě trase přes Českou Jablonnou), následně obslouží zastávku „Přibyslav,žel.st.“ a pokračují do cílové zastávky „Přibyslav,Bechyňovo nám.“. Totéž platí i ve směru z Přibyslavi v opačném pořadí zastávek.

*Silnice III/35211 nebude ve směru z Poříčí na silnici I/19 průjezdná, objízdě trasy pro linku 840122 z Olešenky po MK do České Jablonné a dále do Přibyslavi.*

Dopravní obsluha zastávky „Přibyslav,Ronov n.Sáz.“ bude po dobu **dopravních omezení** na silnici I/19 **v ETAPĚ 9A v termínu 07. 06. – 25. 06. 2018** dočasně přemístěna do vhodného a bezpečného místa na místní komunikaci před č.p. 15 v Ronově nad Sázavou – obousměrně - pro spoje níže uvedených linek:

840105 Žďár nad Sázavou-Račín-Přibyslav

840115 Žďár nad Sázavou-Velká Losenice-Přibyslav (vyjma spoje č. 18)

600320 St.Ransko-Hluboká-Ždírec-Oudoleň-H.Borová-Přibyslav-Hřiště (vyjma spojů č. 16 a 26)

*Bez objízdě trasy.*

Dopravní obsluha zastávky „Přibyslav,Ronov n.Sáz.“ bude po dobu **dopravních omezení** na silnici I/19 **v ETAPĚ 9A v termínu 07. 06. – 25. 06. 2018** dočasně přemístěna do vhodného a bezpečného místa na silnici III/01840 za křižovatku se silnicí I/19 na západním okraji Ronova nad Sázavou směrem k obci Hřiště pro spoje níže uvedených linek:

840115 Žďár nad Sázavou-Velká Losenice-Přibyslav (**pouze spoj č. 18**)

600320 St.Ransko-Hluboká-Ždírec-Oudoleň-H.Borová-Přibyslav-Hřiště

(**pouze spoje č. 16 a 26**)

*Bez objízdě trasy*

Dopravní obsluha zastávky „Přibyslav,Ronov n.Sáz.“ bude po dobu **dopravních omezení** na silnici I/19 **v ETAPĚ 9B v termínu 25. 09. – 20. 10. 2018** dočasně přemístěna do vhodného a bezpečného místa na místní komunikaci před č.p. 29 v Ronově nad Sázavou – obousměrně - pro spoje níže uvedených linek:

840105 Žďár nad Sázavou-Račín-Přibyslav

840115 Žďár nad Sázavou-Velká Losenice-Přibyslav (vyjma spoje č. 18)

600320 St.Ransko-Hluboká-Ždírec-Oudoleň-H.Borová-Přibyslav-Hřiště (vyjma spojů č. 16 a 26)

*Bez objízdě trasy.*

Dopravní obsluha zastávky „Přibyslav,Ronov n.Sáz.“ bude po dobu **dopravních omezení** na silnici I/19 **v ETAPĚ 9B v žadatelem navrženém termínu 25. 09. – 20. 10. 2018** dočasně přemístěna do vhodného a bezpečného místa na silnici III/01840 za

křižovatku se silnicí I/19 na západním okraji **Ronova nad Sázavou** směrem k obci Hřiště pro spoje níže uvedených linek:

840115 Žďár nad Sázavou-Velká Losenice-Přibyslav (**pouze spoj č. 18**)

600320 St.Ransko-Hluboká-Ždírec-Oudoleň-H.Borová-Přibyslav-Hřiště

**(pouze spoje č. 16 a 26)**

*Bez objízdné trasy*

**Důležité upozornění:**

**Stavební práce v etapě č. 6 nesmí časově kolidovat se stavebními pracemi v etapách č. 9A a 9B!**

Dopravní úřad dále uvádí, že na základě požadavku Oddělení dopravní obslužnosti Krajského úřadu Kraje Vysočina, je z důvodu veřejného zájmu možné do výlukových jízdnicích řádů vložit i zastávky na objízdné trase nebo na jiné trase v intencích přijatého dopravního řešení VLOD, které nejsou uvedené v licenci příslušné linky.

**Dopravní úřad žádá o stanovení termínu začátku uzavírky minimálně na 5. pracovní den od vydání rozhodnutí o uzavírce a nařízení objížd'ky, aby dopravce mohl řádně a včas předložit ke schválení výlukový jízdnicí řád, který následně bude stanoveným způsobem zveřejněn pro potřeby cestujících.**

7. Žadatel zajistí, aby po dobu uzavírky, byl umožněn přístup k sousedním nemovitostem a pozemkům.
8. Bude provedena pasportizace objízdné trasy před započítáním uzavírky a po skončení uzavírky. V případě prokazatelného poškození, vzniklého v důsledku uzavírky, bude provedena oprava na náklad objednatel – investora stavby, tj. Ředitelství silnic a dálnic ČR, Správy Jihlava.
9. V době uzavírky bude provoz vozidel IZS, tj. zdravotnické záchranné služby, hasičského záchranného sboru a Policie ČR veden v jízdnicím pruhu vozovky, ve kterém nebudou probíhat stavební práce. V 6. etapě bude veden po objízdnicí trase.
10. V případě, že omezení provozu na pozemní komunikaci bude zahájeno nebo ukončeno v jiných termínech, než jsou uvedeny v tomto povolení (pozdější zahájení prací a omezení provozu než k prvnímu dni platnosti povolení nebo dřívější ukončení prací a plné obnovení provozu než je poslední den platnosti tohoto povolení), žadatel tuto informaci sdělí **BEZODKLADNĚ** krajskému úřadu telefonicky na 564 602 329 a na Národní dopravní informační centrum (NDIC), Slovenská 7/1124, Ostrava – Přívoz, PSČ 702 00, telefonicky na 596 663 556 popř. 596 663 550 nebo e-mailem (s potvrzením o doručení) [ndic@rsd.cz](mailto:ndic@rsd.cz).
11. Na začátku uzavírky bude umístěna orientační tabule s uvedením dat zahájení a ukončení uzavírky, název a sídlo právnické osoby nebo jméno a bydliště fyzické osoby, na jejichž žádost byla uzavírka povolena.
12. Žadatel prostřednictvím obce, již se uzavírka dotýká, zajistí seznámení občanů způsobem v místě obvyklým (rozhlasem, vyvěšením na úřední desce, atd.) s řešením provozu v době uzavírky.
13. Žadatel prostřednictvím provozovatelů linek autobusové dopravy zajistí informování cestujících způsobem v místě obvyklým. Žadatel o uzavírku zajistí umístění dopravního značení IJ 4b v součinnosti s dopravci.

**V případě neplnění stanovených podmínek může silniční správní úřad toto povolení podle § 24 odst. 4 zákona o pozemních komunikacích omezit nebo zrušit.**

## Odůvodnění

Dne 16. 05. 2018 podal žadatel žádost o povolení částečné a úplné uzavírky silnice I/19 Příbyslav – Ronov nad Sázavou z důvodu opravy silnice I/19 v daných úsecích uvedených ve výrokové části rozhodnutí v termínech od 07. 06. 2018 do 31. 10. 2018 pro částečnou uzavírku a od 23. 07. 2018 do 16. 08. 2018 pro úplnou uzavírku.

Krajský úřad písemností pod č. j. KUJI 37794/2018, ODSH 616/2018-Há/U ze dne 17. 05. 2018 oznámil zahájení řízení a nařídil ústní jednání na den 24. 05. 2018 v předmětné věci s možností, že mohou účastníci předmětného správního řízení činit své návrhy a byla dána účastníkovi možnost vyjádřit se před vydáním rozhodnutí k podkladům rozhodnutí.

Krajský úřad před ústním jednáním obdržel souhlas s dočasným přemístěním zastávky pod č. j. KUJI 38479/2018-ODSH-K ze dne 23. 05. 2018 od krajského úřadu – dopravního úřadu. Dále krajský úřad před tímto jednáním obdržel od krajského úřadu – oddělení dopravní obslužnosti vyjádření k linkám a spojům zajišťujícím závazek veřejné služby. Předmětný souhlas a vyjádření jsou zapracovány v bodě 6. ve výrokové části rozhodnutí.

Žádost je v souladu s § 24 zákona o pozemních komunikacích a § 39 vyhlášky 104/1997 Sb., v platném znění, kterou se zákon provádí a byla na ústním projednání dne 24. 05. 2018 projednána s vlastníkem pozemní komunikace, která má být uzavřena a s vlastníkem pozemní komunikace, po níž má být vedena objížďka tj. Ředitelství silnic a dálnic ČR, Správa Jihlava a Krajská správa a údržba silnic Vysočiny, příspěvková organizace.

Žádost o uzavírku byla dále projednána s obcí, na jejímž zastavěném území má být povolena uzavírka nebo nařízena objížďka, tj. město Příbyslav a obec Pohled.

Obec Nové Dvory, Obec Sázava, Obec Hamry nad Sázavou, Město Žďár nad Sázavou, Městys Vojnův Městec, Městys Krucemburk, Město Ždírec nad Doubravou, Obec Krátká Ves, Obec Stříbrné Hory, na jehož zastavěném území má být povolena uzavírka nebo nařízena objížďka, měly možnost na tomto jednání uplatnit svá stanoviska a návrhy, jelikož tak neučinily, považuje silniční správní úřad žádost za projednanou.

Krajský úřad při ústním jednání dal účastníkům řízení možnost dle § 36 odst. 3 správního řádu vyjádřit se k podkladům pro vydání rozhodnutí ve věci povolení uzavírky silnice I/19. Všechna stanoviska a připomínky při ústním jednání byly zapracovány do protokolu a následně do výrokové části rozhodnutí. Všichni účastníci jednání souhlasili s protokolem z ústního jednání bez připomínek.

Po projednání s dotčenými orgány a organizacemi podle § 24 zákona o pozemních komunikacích dospěl krajský úřad k závěru, že při dodržení stanovených podmínek je možno této žádosti o povolení částečné a úplné uzavírky silnice I/19 Příbyslav – Ronov nad Sázavou z důvodu opravy silnice I/19 v daných úsecích uvedených ve výrokové části rozhodnutí v termínech od 07. 06. 2018 do 31. 10. 2018 pro částečnou uzavírku a od 23. 07. 2018 do 16. 08. 2018 pro úplnou uzavírku, vyhovět. Rozhodl proto po provedeném řízení tak, jak je ve výroku uvedeno.

## Poučení o odvolání

Proti tomuto rozhodnutí lze podat odvolání do 15 dnů ode dne oznámení rozhodnutí k Ministerstvu dopravy ČR prostřednictvím Krajského úřadu Kraje Vysočina se sídlem v Jihlavě, Odboru dopravy a silničního hospodářství.

Odvolání proti tomuto rozhodnutí nemá podle § 24 odst. 4 zákona o pozemních komunikacích odkladný účinek.

V Jihlavě dne 29. 05. 2018

Iveta Hájková  
úředník odboru dopravy a silničního hospodářství  
*podepsáno elektronicky*

Rozdělovník:

**Žadatel dle § 27 odst. 1 správního řádu:**

PORR a.s., IČO: 43005560, Dubečská 3238/36, Strašnice, 100 00 Praha 10 v zastoupení na základě plné moci společností ZNAKOM Vysočina s.r.o., IČO: 28775597, Kounicova 297/38, Veveří, 602 00 Brno

**Dále obdrží dle § 24 odst. 2 písm. a) zákona o pozemních komunikacích** (vlastník pozemní komunikace, která má být uzavřena a po níž má být vedena objížďka):

Ředitelství silnic a dálnic ČR, Správa Jihlava, Kosovská 10a, 586 01 Jihlava

Krajská správa a údržba silnic Vysočiny, příspěvková organizace, Kosovská 16, 586 01 Jihlava

**Dále obdrží dle § 24 odst. 2 písm. b) zákona o pozemních komunikacích** (obce, na jejichž zastavěném území má být povolena uzavírka nebo nařízena objížďka):

Město Přibyslav, Bechyňovo nám. 1, 582 22 Přibyslav

Obec Nové Dvory, Nové Dvory 70, 592 12 Nížkov

Obec Sázava, Sázava 159, 592 11 Velké Losenice

Obec Hamry nad Sázavou, Hamry nad Sázavou 64, 591 01 Žďár nad Sázavou

Město Žďár nad Sázavou, Žižkova 227/1, 591 31 Žďár nad Sázavou

Městys Vojnův Městec, Vojnův Městec 27, 591 01 Žďár nad Sázavou

Městys Krucemburk, Náměstí Jana Zrzavého 13, 582 66 Krucemburk

Město Ždírec nad Doubravou, Školní 500, 582 63 Ždírec nad Doubravou

Obec Krátká Ves, Krátká Ves 1, 582 22 Přibyslav

Obec Pohled, Revoluční 39, 582 21 Pohled

Obec Stříbrné Hory, Stříbrné Hory 65, 582 22 Přibyslav

**Dále obdrží dle § 24 odst. 2 písm. d) zákona o pozemních komunikacích:**

Policie ČR, Krajské ředitelství policie kraje Vysočina, Územní odbor Havlíčkův Brod + Územní odbor Žďár nad Sázavou

**Na vědomí** (dotčené správní orgány, známí autobusoví dopravci a další dotčené osoby):

Městský úřad Žďár nad Sázavou, Odbor dopravy, Žižkova 227/1, 591 31 Žďár nad Sázavou

Městský úřad Havlíčkův Brod, odbor dopravy, Havlíčkovo náměstí 57, 58001 Havlíčkův Brod

Městys Česká Bělá, Česká Bělá 122, 582 61 Česká Bělá

Obec Škrdlovice, Škrdlovice 48, 59101 Škrdlovice

Obec Karlov, Karlov 28, 59221 Karlov

Obec Jitkov, Jitkov 60, 583 01 Chotěboř

ARRIVA VÝCHODNÍ ČECHY a.s., Na Ostrově 177, 537 01 Chrudim

ZDAR, a.s., Jihlavská 759/4, Žďár nad Sázavou 1, 591 01 Žďár nad Sázavou

ICOM transport a.s., Jiráskova 78, 587 32 Jihlava,

Regionální úřad Olomouc Centra vojenské dopravy, tř. 1 máje 1, P.O.BOX 513, PSČ 771 00

Hasičský záchranný sbor kraje Vysočina, Ke Skalce 32/4960, 586 04 Jihlava 4

Zdravotnická záchranná služba kraje Vysočina, p.o., Vrchlického 61, 586 01 Jihlava

MD ČR Praha, odbor PK ing. Zd. Kovářová, nábř. Ludvíka Svobody 12, 110 15 Praha 1

ŘSD ČR, Správa Ústecký kraj, Elišky Krásnohorské 37, 400 01 Ústí nad Labem

ŘSD ČR, Správa Plzeň, Hřímálého 37, 301 00 Plzeň

ŘSD ČR, Správa České Budějovice, Lidická 49/110, 370 44 České Budějovice

ŘSD ČR, Správa Královéhradecký kraj, Pouchovská 401, 503 41 Hradec Králové

ŘSD ČR, Správa Jihomoravský kraj, Šumavská 33, 656 09 Brno